Карта Понта Евксинського (з “Перипла Понта Евксинсьго і моря Еритрейського” Флавія Арріана) (Женева, 1577)

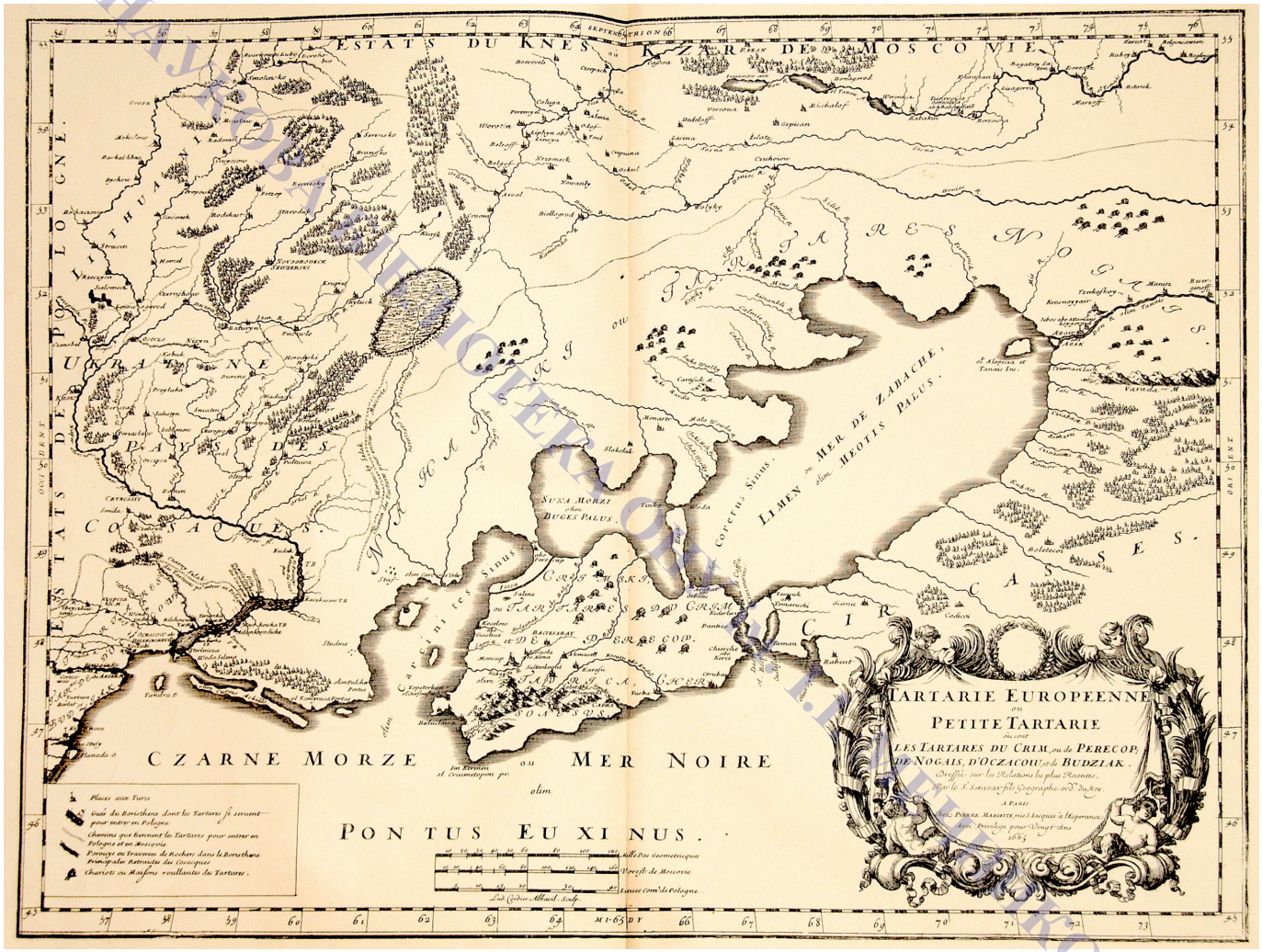

Карта “Європейська Татарія або Мала Татарія...” (1665 р.)
(з “Матеріалів до історії картографії України” В. Кордта) (Київ, 1931)

НАУКОВА БІБЛІОТЕКА ОНУ ім. І.І. МЕЧНИКОВА

Карта “Чорна або Польська Русь...” (1674 р.) (з “Матеріалів до історії картографії України” В. Кордта) (Київ, 1931)

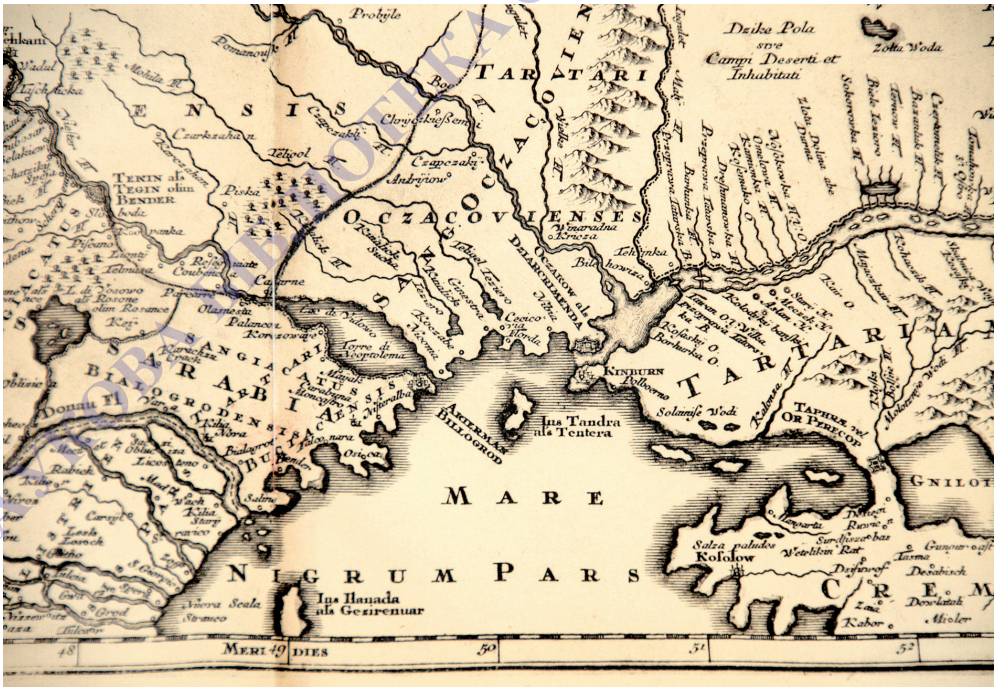

Фрагмент карти “Найвеличезний край України, який охоплює воєводства Київське та Брацлавське” ([після 1736 р.]) (з “Матеріалів до історії картографії України” В. Кордта) (Київ, 1931)

НАЦІОНАЛЬНА БІБЛІОТЕКА ОНУ ім. І.І. МЕЧНИКОВА

Гравірований титульний лист “Нового атласу земних країв...”
Й. Б. Хоманна (Нюрнберг, 1737)

НАУКОВА БІБЛІОТЕКА ОНУ ІМЕНІ І.І. МЕЧНИКОВА

Карта “Україна і земля козаків...” (з “Нового атласу земних країв...” Й. Б. Хоманна) (Нюрнберг, 1737)

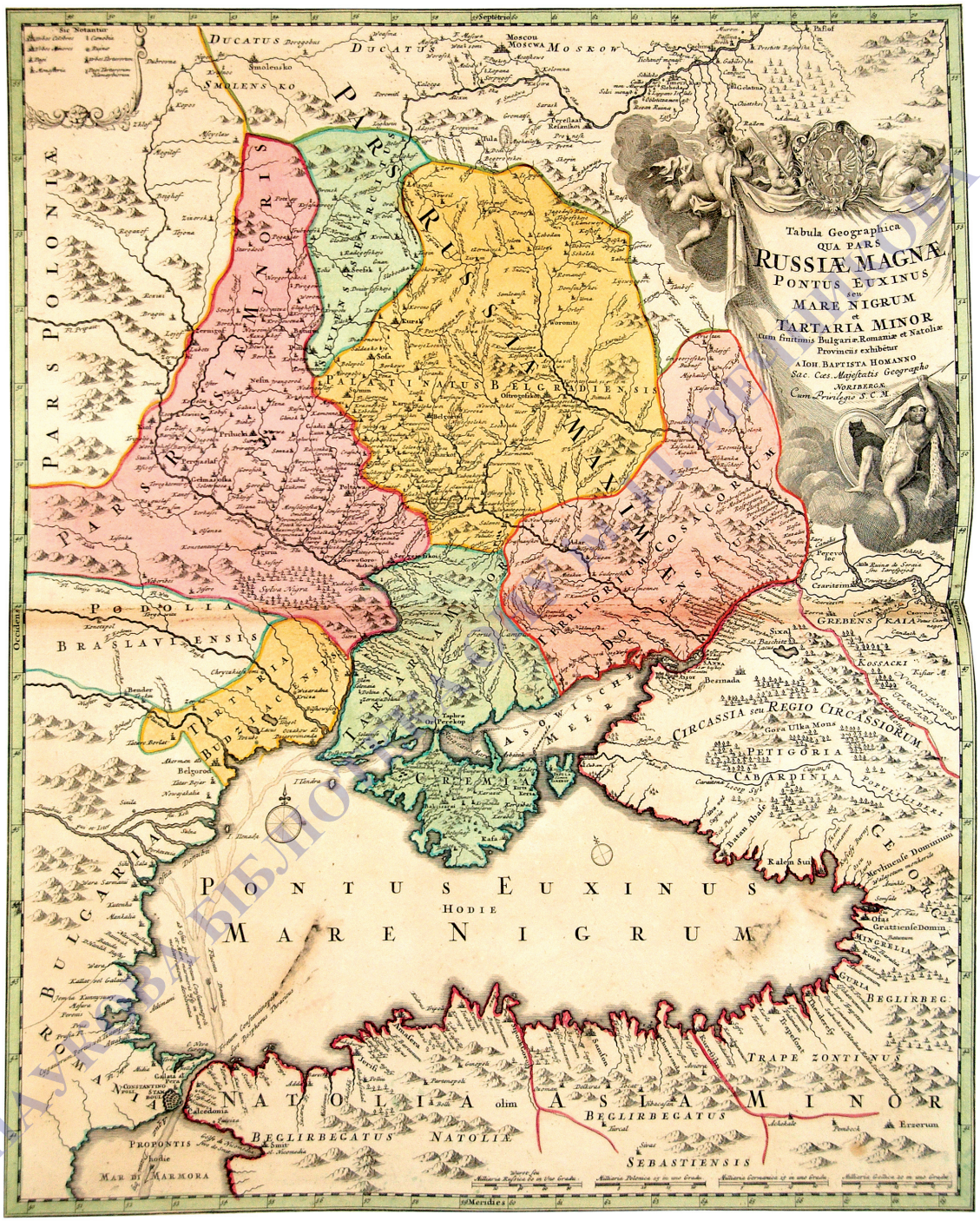

“Географічна карта, на якій частина Великоросії, Понт Евксинський або Чорне море і Мала Татарія...” (з “Нового атласу земних країв...” Й. Б. Хоманна) (Нюрнберг, 1737)

НАУКОВА БІБЛІОТЕКА ЛНУ ім. І. ФРАНКА

Фрагмент "Географічної карти, на якій частина Великоросії, Понт Евксинський або Чорне море і Мала Татарія..." (з "Нового атласу земних країв..." Й. Б. Хоманна) (Нюрнберг, 1737)

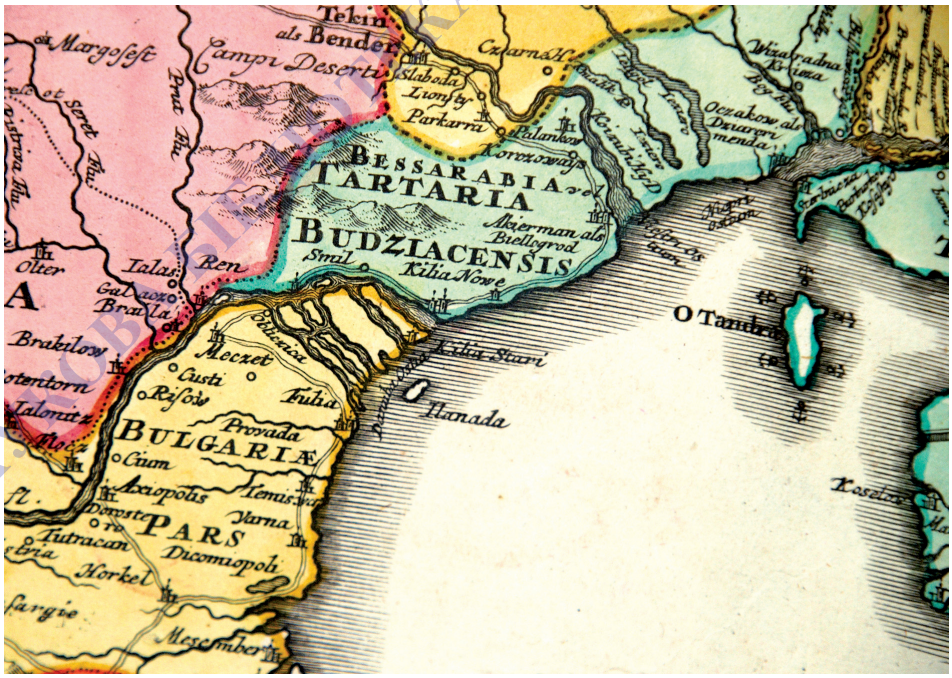

Фрагмент карти "Україна і земля козаків..." (з "Нового атласу земних країв..." Й. Б. Хоманна) (Нюрнберг, 1737)

НАУКОВА БІБЛІОТЕКА ОНУ ІМ. І. І. МЕЧНИКОВА

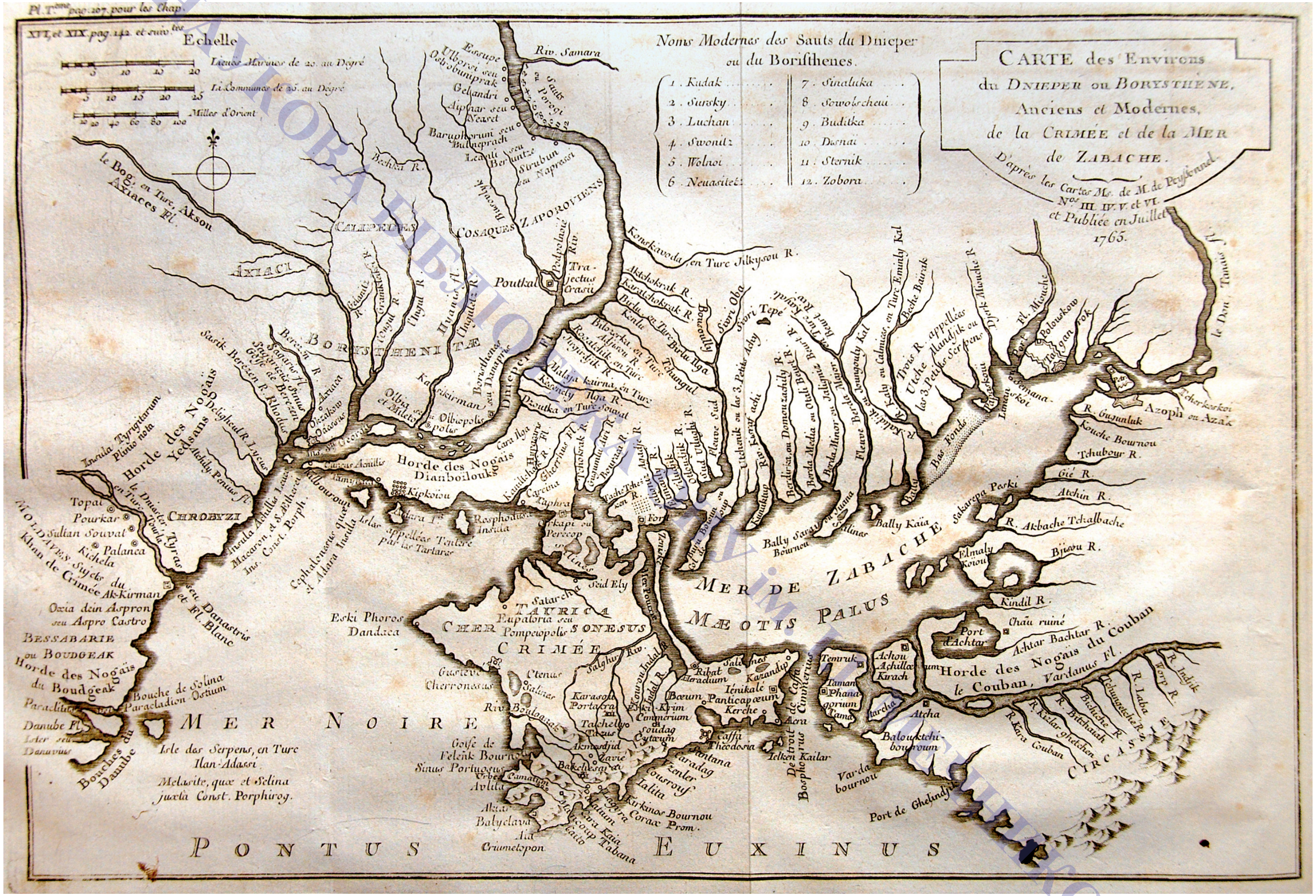

"Карта околиць Дніпра чи Борисфена..." (з "Історичних та географічних спостережень над варварськими народами..." Ш. де Пейсонеля) (Париж, 1765)

НАУКОВА БІБЛІОТЕКА НаУ ім. І. МЕЧНИКОВА

Карта Понта Евксинського (з "Збірки географічних карт, планів, видів і медалей Давньої Греції..." (Париж, 1790)

НАУКОВА БІБЛІОТЕКА ОНУ ім. І.І. МЕЧНИКОВА

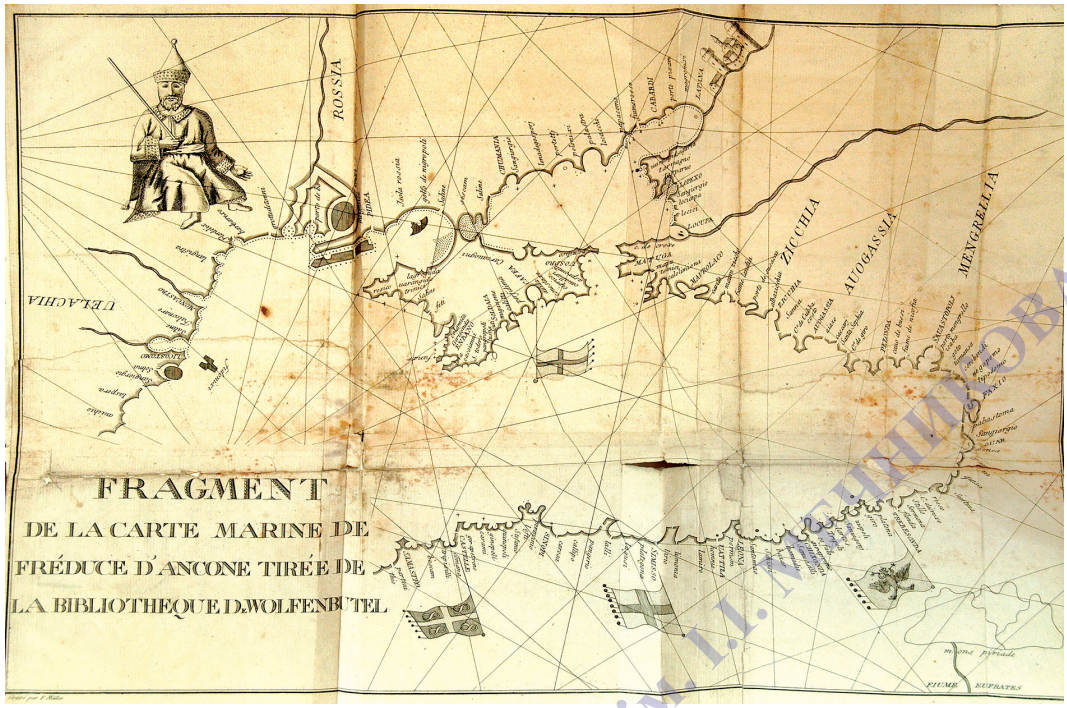

Карта Понта Евксинського до “Записки про новий Перипл Понта Евксинського...” І. Потоцького (Відень, 1796)

Фрагмент карти Понта Евксинського до “Записки про новий Перипл Понта Евксинського...” І. Потоцького (Відень, 1796)

НАУКОВА БІБЛІОТЕКА ОНУ ім. І.І. МЕЧНИКОВА

Зображення о. Зміїного (з “Подорожей у різні країни Європи, Азії та Африки” Е. Д. Кларка) (Лондон, 1813)

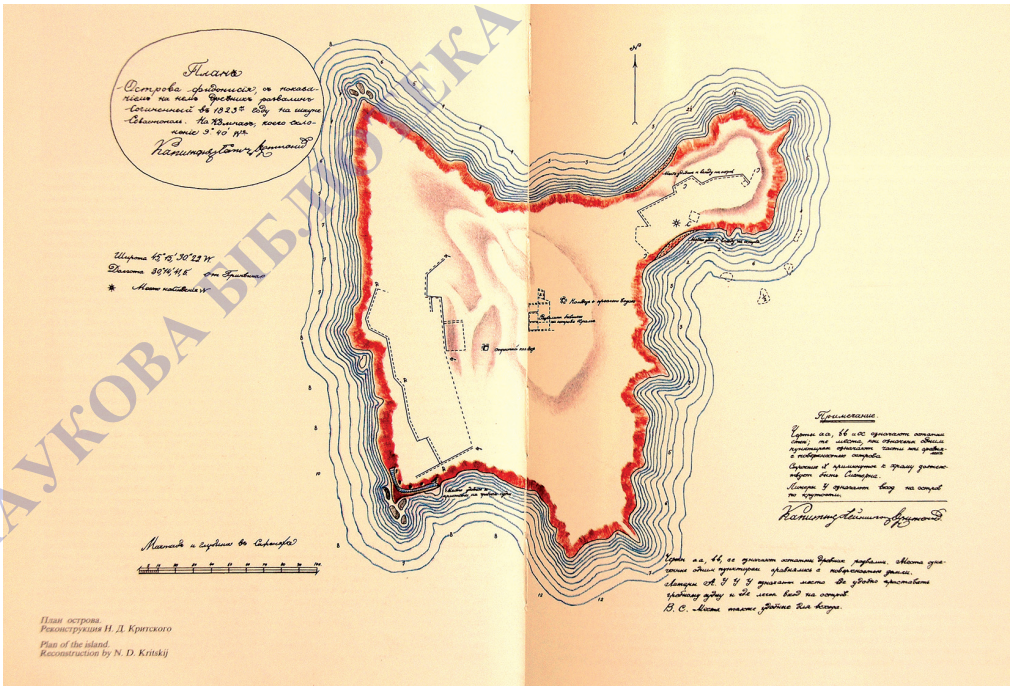

План о. Зміїного, накреслений військовим гідрографом М. Д. Критським під час першої топографічної зйомки острова у 1823 р. (з “Античних пам’яток Північно-Західного Причорномор’я”) (Київ, 2001)

НАУКОВА БІБЛІОТЕКА ОНУ ім. І. І. МЕЧНИКОВА

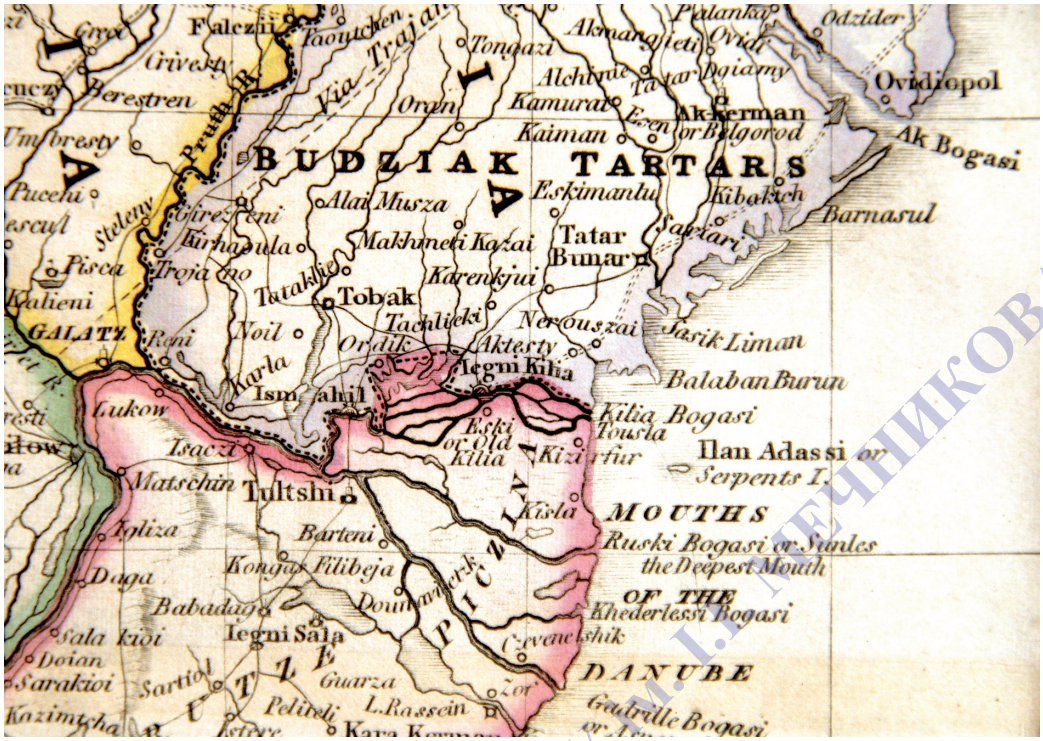

Фрагмент “Карти Оттоманської імперії...” (Париж, 1822)

Фрагмент “Карти Південної Росії, князівства Грецького, Державних Об’єднаних Іонічних островів...” (Б. м., [1830])

НАУКОВА БІБЛІОТЕКА ОНУ ім. І. МЕЧНИКОВА

Фрагмент карти “Європейські домініони турків, або Турція в Європі” (Лондон, 1838)

Фрагмент карти “Подорож до Південної Росії...” (з “Подорожі до Південної Росії та Криму крізь Угорщину, Валахію та Молдавію...” А. Демідова) (Париж, 1840)

НАУКОВА БІБЛІОТЕКА ОНУ ім. І.І. МЕЧНИКОВА

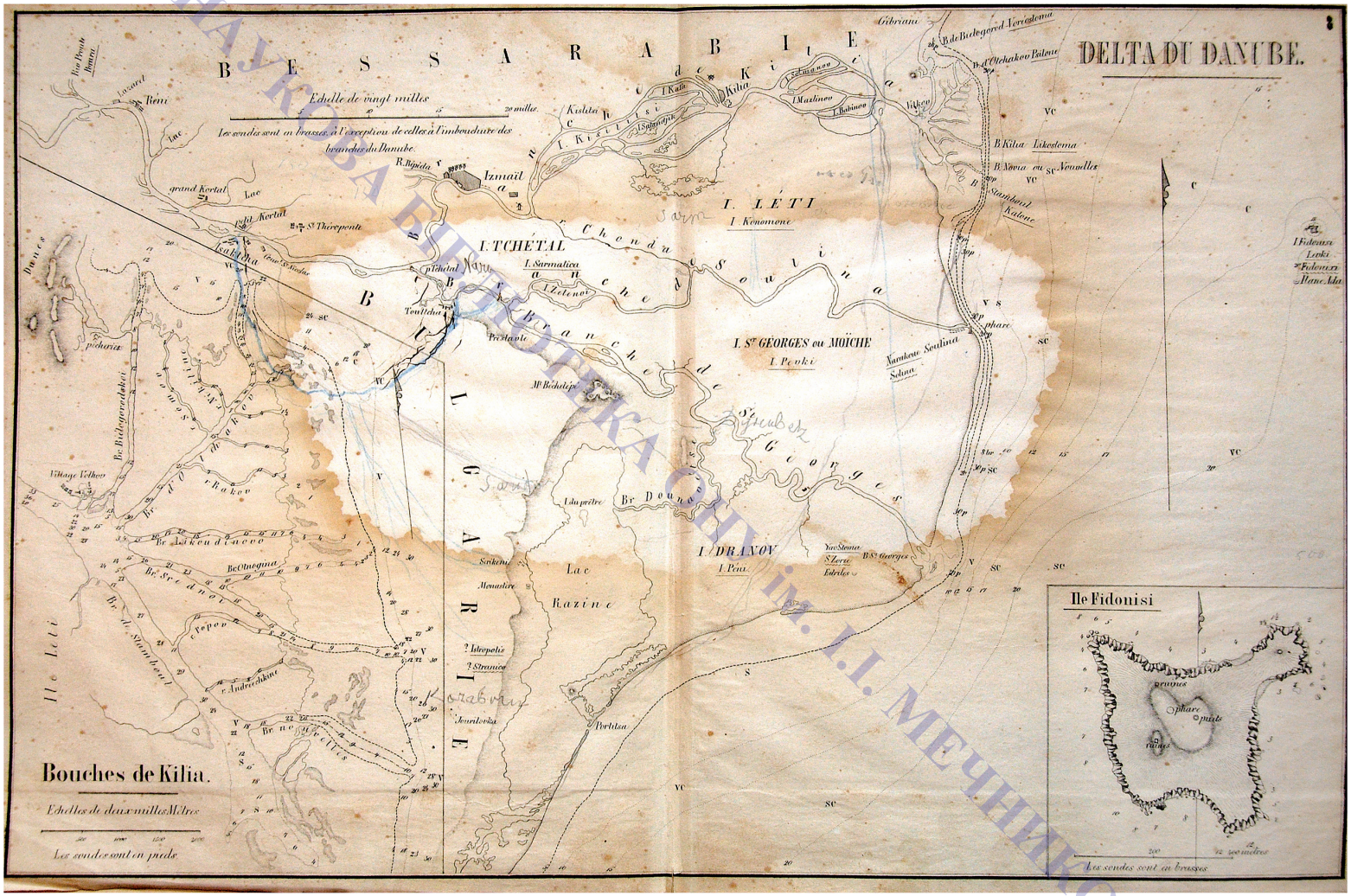

Карта “Дельта Дунаю” з врізкою “о. Фідонісі”
(з “Атласу Чорного і Азовського морів...” Я. В. З. Тетбу де Маріньї) (Одеса, 1850)

НАУКОВА БІБЛІОТЕКА ОНУ ім. І.І. МЕЧНИКОВА

Карта Балканського півострова (з “Великого угорського атласу”) (Будапешт, 1906)

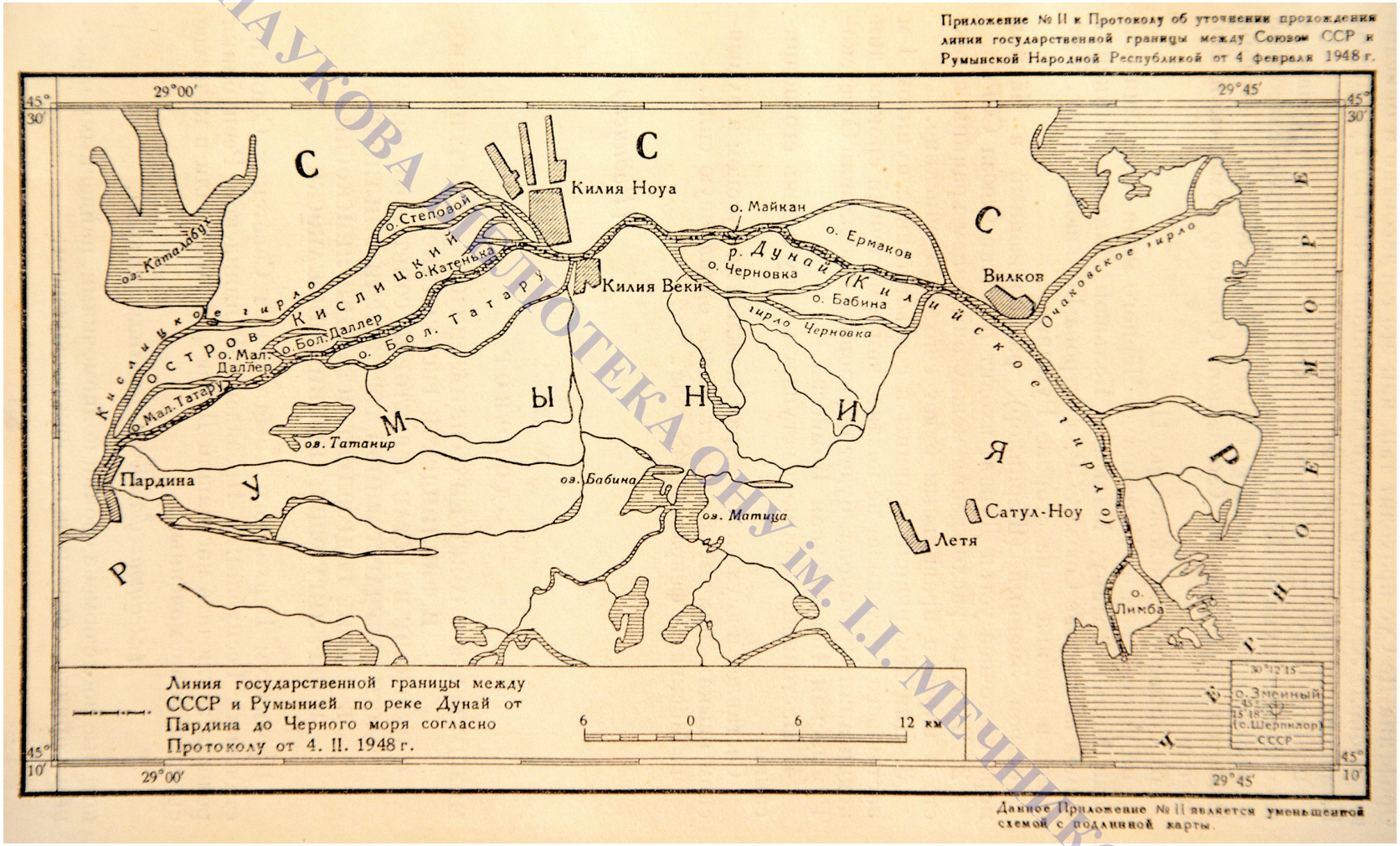

Карта з лінією державного кордону між СРСР та Румунською Народною Республікою за станом на 1948 рік (з “Збірника діючих договорів, угод та конвенцій, які підписані СРСР з іноземними державами”) (Москва, 1956)

НАУКОВА БІБЛІОТЕКА ОНУ ім. І.І. МЕЧНИКОВА

Академік К. Келер (1765–1837) — автор першої вітчизняної публікації про о. Левке (Зміїний)

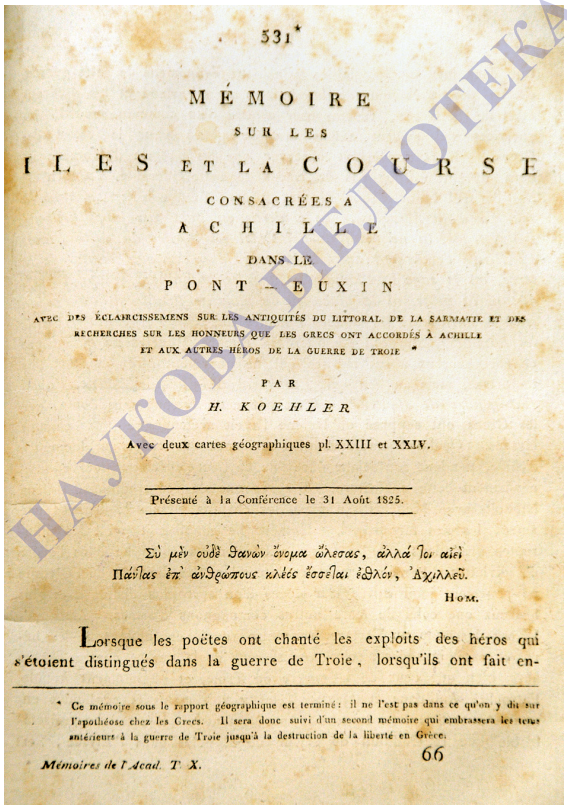

531*

MÉMOIRE

SUR LES

ILES ET LA COURSE

CONSACRÉES À

ACHILLE

DANS LE

PONT-EUXIN

AVEC DES ÉCLAIRCISSEMENS SUR LES ANTIQUITÉS DU LITTORAL DE LA SARMATIE ET DES RECHERCHES SUR LES HONNEURS QUE LES GRECS ONT ACCORDÉS À ACHILLE ET AUX AUTRES HÉROS DE LA GUERRE DE TROIE *

PAR

H. KOEHLER

Avec deux cartes géographiques pl. XXIII et XXIV.

Présenté à la Conférence le 31 Août 1825.

Σὺ μὲν οὐδὲ θανὼν ὄνομα ὄλεσας, ἀλλά τοι αἰεὶ
Πάντας ἐπ' ἀνθρώπους κλέος ἔσσεται ἐσθλόν, Ἀχιλλεῦ.

Hom.

Lorsque les poëtes ont chanté les exploits des héros qui s'étoient distingués dans la guerre de Troie, lorsqu'ils ont fait en-

* Ce mémoire sous le rapport géographique est terminé: il ne l'est pas dans ce qu'on y dit sur l'apothéose chez les Grecs. Il sera donc suivi d'un second mémoire qui embrassera les temps antérieurs à la guerre de Troie jusqu'à la destruction de la liberté en Grèce.

Mémoires de l'Acad. T. X. 66

Перша сторінка “Записки про острови, присвячені Ахіллу та Ахіллесовим Бігам в Понті Евксинському” К. Келера (СПБ.,1826)

НАУКОВА БІБЛІОТЕКА ОНУ ім. І.І. МЕЧНИКОВА

Професор Рішельєвського ліцею О. Д. Нордман (1803–1866) — перший вчений-натураліст, який відвідав о. Фідонісі (Зміїний)

Обкладинка третього тому “Подорожі до Південної Росії та Криму крізь Угорщину, Валахію та Молдавію...” А. Демідова (Париж, 1840)

НАУКОВА БІБЛІОТЕКА ОНУ ім. І.І. МЕЧНИКОВА

Секретар Одеського товариства старожитностей М. Н. Мурзакевич (1806–1883) — керівник першої наукової комплексної експедиції на о. Фідонісі (Зміїний) 1841 року

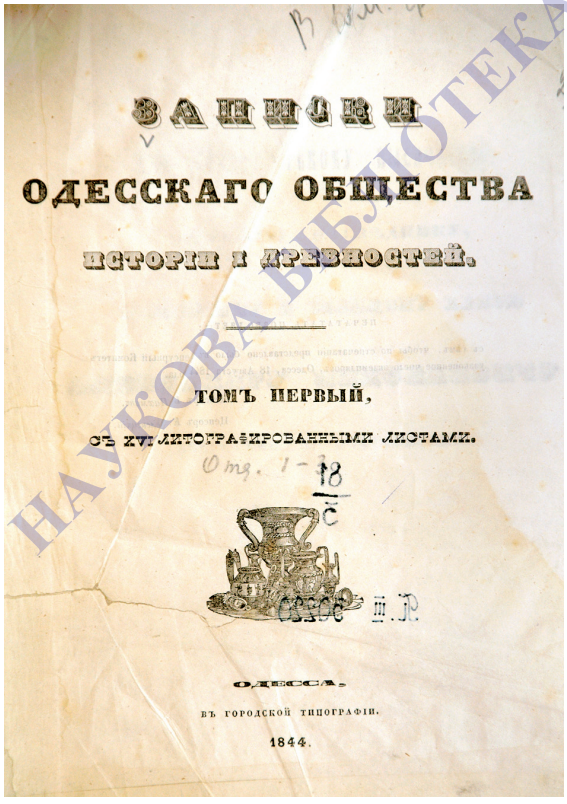

ЗАПИСКИ

ОДЕССКАГО ОБЩЕСТВА

ИСТОРІИ И ДРЕВНОСТЕЙ.

ТОМЪ ПЕРВЫЙ,

СЪ XVI ЛИТОГРАФИРОВАННЫМИ ЛИСТАМИ.

ОДЕССА.

ВЪ ГОРОДСКОЙ ТИПОГРАФІИ.

1844.

Титульний лист одного з томів “Записок Одеського товариства історії та старожитностей” з роботою М. Н. Мурзакевича про знахідки на о. Фідонісі (Зміїному) (Одеса, 1844)

НАУКОВА БІБЛІОТЕКА ОНУ ім. І.І. МЕЧНИКОВА

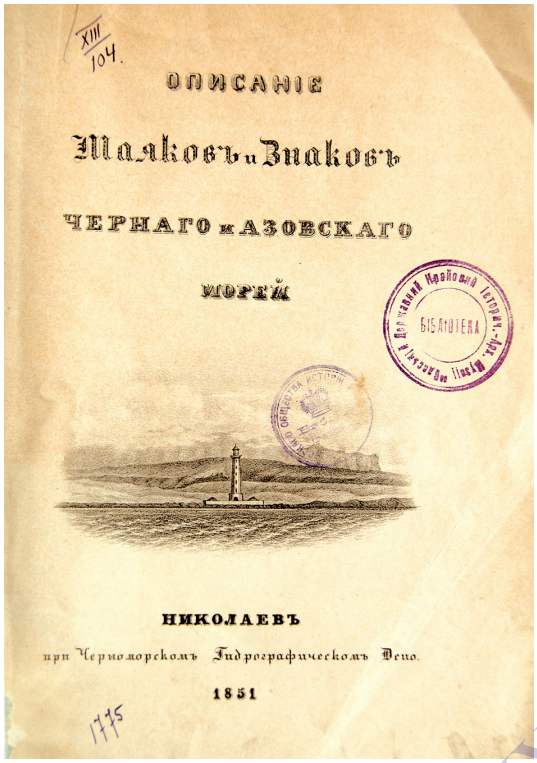

Титульний лист
“Опису маяків
та знаків Чорного
і Азовського морів”
(Миколаїв, 1851)



Малюнок маяка на о. Фідонісі (з “Опису маяків та знаків Чорного
і Азовського морів”) (Миколаїв, 1851)

НАУКОВА БІБЛІОТЕКА ОНУ ім. І.І. МЕЧНИКОВА

Доктор історичних наук, професор ОНУ імені І. І. Мечникова П. Й. Каришковський (1921–1988) — автор праць з нумізматики о. Зміїного

Праці П. Й. Каришковського з археології о. Зміїного

НАУКОВА БІБЛІОТЕКА ОНУ ім. І.І. МЕЧНИКОВА

Кандидат історичних наук, заст. директора Археологічного музею м. Одеси С. Б. Охотніков

Публікації С. Б. Охотнікова та П. Й. Каришковського з археології о. Зміїного

НАУКОВА БІБЛІОТЕКА ОНУ ім. І. МЕЧНИКОВА

Доктор геологічних наук, професор ОНУ імені І. І. Мечникова І. М. Сулімов (1917–2003) — автор науково-дослідних робіт зі стратиграфії, тектоніки та нафтогазоносності південних районів України і Чорного моря

НАУКОВА БІБЛІОТЕКА ОНУ ім. І.І. МЕЧНИКОВА

Обкладинка “Геології та прогнозу нафтогазоносності району о. Зміїного в Чорному морі” І. М. Сулімова (Одеса, 2001)

Доктор географічних наук, зав. кафедри фізичної географії
та природокористування професор Ю. Д. Шуйський

Праці Ю. Д. Шуйського з океанології о. Зміїного

НАУКОВА БІБЛІОТЕКА ОНУ ім. І.І. МЕЧНИКОВА

Періодичні видання ОНУ імені І. І. Мечникова з інформацією про о. Зміїний

Співробітники біологічного факультету ОНУ імені І. І. Мечникова

НАУКОВА БІБЛІОТЕКА ОНУ ім. І.І.МЕЧНИКОВА

Книги останніх років з інформацією про о. Зміїний

Періодичні видання, в яких надруковані праці з екології о. Зміїного